

# Weiden doen dienst als overstromingsgebied

nieuws

De Vlaamse Milieumaatschappij (VMM) gaat op weilanden in Steenhuffel en Merchtem overstromingsgebieden creëren om watersnood te voorkomen. Landbouwers verliezen daardoor wel stukken weiland. Omdat er heel wat onduidelijkheid is over het project van de VMM vroeg Vlaams parlementslid Mark Demesmaeker (N-VA) aan minister van Openbare Werken Hilde Crevits om tekst en uitleg over de kwestie. Er dient in totaal vijf hectare grond onteigend te worden.

🕒 9 SEPTEMBER 2008 – LAATST BIJGEWERKT OM 14 SEPTEMBER 2020 14:05

De Vlaamse Milieumaatschappij (VMM) gaat op weilanden in Steenhuffel en Merchtem overstromingsgebieden creëren om watersnood te voorkomen. Landbouwers verliezen daardoor wel stukken weiland.

Omdat er heel wat onduidelijkheid is over het project van de VMM vroeg Vlaams parlementslid Mark Demesmaeker (N-VA) aan minister van Openbare Werken Hilde Crevits (CD&V) om tekst en uitleg over de kwestie. "Het project heeft tot doel water op te houden in de vallei van de Grote Molenbeek en Lindebeek. Op die manier worden de woonkernen van Sneppelaar en Steenhuffel in de toekomst beter tegen wateroverlast beschermd", zei Crevits.

"Door de aanleg van twee knijpconstructies op de waterlopen zal het water opgestuwd worden en zal de vallei ingeschakeld worden als actief overstromingsgebied.

Daarnaast worden een aantal dijkes aangelegd om het water mee tegen te houden. Door de maatregelen zullen de waterstanden in de Grote Molenbeek en de Moorhoekbeek bij hoge afvoeren dalen, waardoor het water niet meer zal overslaan naar de huizen. Door het inschakelen van het overstromingsgebied zal in het totaal ongeveer twintig hectare weiland frequenter overstroomd worden dan in de huidige situatie". Er dient in totaal vijf hectare grond onteigend te worden. "Een deel van de onteigeningen bestaat uit bestaande buurtwegen, die als dwarsdijk zullen ingeschakeld worden". Twee hectare zal oppervlakkig dienen te worden afgegraven.

"Hier is het streefdoel om de landbouwuitbating na de afgraving te behouden. De VMM zal de waardevermindering vergoeden aan de betrokken landbouwer. De grond binnen het overstromingsgebied zal iets vaker overstromen, ongeveer een keer om de acht jaar", aldus de minister.

Het dossier voor de bouwvergunning is al opgemaakt, net als het grondverwervingsdossier. "De uitvoering van het project is voorzien voor 2009-2010", aldus Crevits. "Er is enige vertraging opgetreden ten aanzien van de oorspronkelijke timing omdat het Aankoopcomité de onteigeningsprocedure mogelijks slechts kan opstarten in de loop van 2009". De totale kostprijs van het project bedraagt ongeveer 500.000 euro.(KS)

**Bron:** Het Laatste Nieuws

## VILT vzw


Bd Simon Bolivar 17  
1000 Bruxelles

## Contact


M • [info@vilt.be](mailto:info@vilt.be)


## Volg ons op:

 screenreader.visit us on our facebook page: <https://www.facebook.com/vilt.nieuws/>

 screenreader.visit us on our linkedin page: <https://www.linkedin.com/company/vilt-vzw/>

 screenreader.visit us on our instagram page: <https://www.instagram.com/vilt.nieuws>

 screenreader.visit us on our x page: [https://x.com/vilt\\_nieuws](https://x.com/vilt_nieuws)

 screenreader.visit us on our bluesky page:  
<https://bsky.app/profile/viltnieuwbs.bsky.social>

[Cookie Policy](#)

[Cookie instellingen aanpassen](#)

Webdesign by [Who Owns The Zebra](#)