

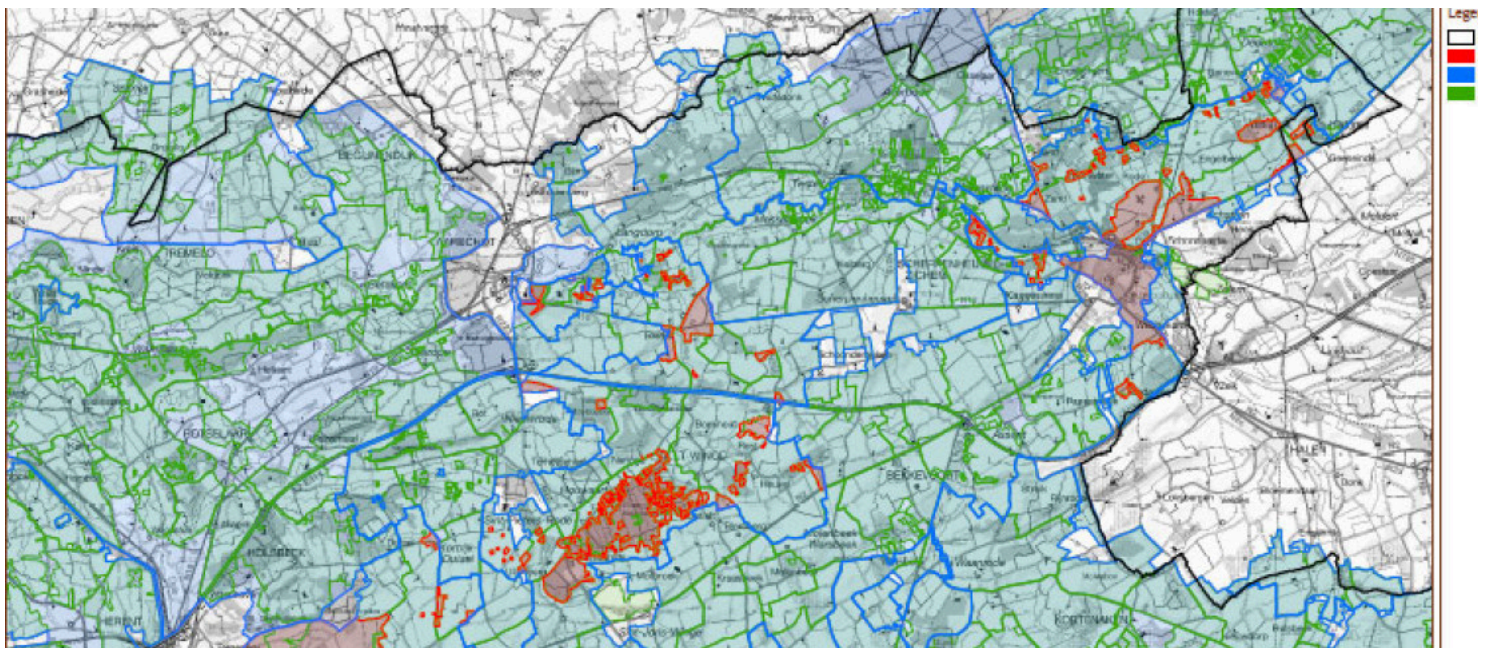
Vogelbescherming neemt jachtplannen op de korrel

nieuws

Met de campagne 'Schiet in actie' heeft Vogelbescherming Vlaanderen 231 hectare jachtgebied dat ingekleurd was zonder toestemming van de eigenaar officieel jachtvrij gemaakt. De natuurorganisatie wil zo veel mogelijk burgers aanzetten om te laten nakijken of hun eigendom niet zonder hun medeweten in een jachtplan is beland. In Oost-Vlaanderen bleek dat voor 247 van de 262 gecontroleerde percelen het geval. Vogelbescherming Vlaanderen vermoedt al langer dat heel wat jagers "buiten de lijntjes kleuren". Hubertus Vereniging Vlaanderen reageert met de boodschap dat sector en overheid momenteel werk maken van meer transparantie omtrent de jachtplannen.

🕒 27 MAART 2017 – LAATST BIJGEWERKT OM 14 SEPTEMBER 2020 14:39

Lees meer over:
natuur



Met de campagne 'Schiet in actie' heeft Vogelbescherming Vlaanderen 231 hectare jachtgebied dat ingekleurd was zonder toestemming van de eigenaar officieel jachtvrij gemaakt. De natuurorganisatie wil zo veel mogelijk burgers aanzetten om te laten nakijken of hun eigendom niet zonder hun medeweten in een jachtplan is beland. In Oost-Vlaanderen bleek dat voor 247 van de 262 gecontroleerde percelen het geval. Vogelbescherming Vlaanderen vermoedt al langer dat heel wat jagers "buiten de lijntjes kleuren". Hubertus Vereniging Vlaanderen reageert met de boodschap dat sector en overheid momenteel werk maken van meer transparantie omtrent de jachtplannen.

In juni 2015 lanceerde Vogelbescherming Vlaanderen de publiekscampagne '**Schiet in actie**' om burgers er toe te bewegen het jachtrecht op hun perceel te verifiëren. De natuurorganisatie noemt het een poging om de jachtplannen in Vlaanderen transparanter te maken. Iedere jager moet jaarlijks een jachtplan van zijn jachtterrein indienen. Dat plan geeft weer op welk aaneengesloten geheel van percelen hij over het jachtrecht beschikt. Wanneer alle voorstellen van jachtplannen zijn ingediend, controleert de arrondissementscommissaris de voorstellen op overlappingsen met andere plannen. Of de eigenaar van een perceel het jachtrecht verleend heeft, wordt niet systematisch geverifieerd. Enkel bij een overlapping van jachtplannen moeten de indieners hun jachtrecht schriftelijk bewijzen.

Op verzoek van Vogelbescherming Vlaanderen hebben 757 burgers in totaal 867 percelen laten verifiëren door de bevoegde arrondissementscommissarissen waar jachtrechthouders en wildbeheereenheden hun jachtplannen indienen. Acht op de tien gecontroleerde percelen bleken zonder medeweten van de eigenaar in een jachtplan te zijn opgenomen. Het Antwerpse arrondissementscommissariaat kleurde niet minder dan 189 van de 262 percelen uit (72%). In Oost-Vlaanderen ging het zelfs om 247 van de 262 percelen (94%). In Limburg, West-Vlaanderen en Vlaams-Brabant werden respectievelijk 41, 26 en 15 hectare

jachtterrein geschrappt. “In totaal werd op die manier 231 hectare illegaal ingekleurd terrein officieel jachtvrij”, laat Vogelbescherming Vlaanderen weten.

De organisatie vermoedde al langer dat jagers buiten de lijntjes kleuren bij het jaarlijks indienen van hun jachtplan. “Ze moeten immers 40 hectare aaneengesloten terrein bijeenprokkelen om met het geweer te mogen jagen. Dergelijke grote aaneengesloten stukken worden in het dichtbevolkte Vlaanderen met de dag schaarser.” Vogelbescherming Vlaanderen denkt dat de eigendommen rond de gecontroleerde percelen vaak in hetzelfde bedje ziek zijn en zegt daarom dat die 231 hectare slechts het topje van de ijsberg is. “We durven zelfs vermoeden dat meer dan de helft van de provinciale oppervlakte zonder toestemming als bejaagbaar gebied door jagers en/of wildbeheereenheden is ingekleurd”, klinkt het.

Hubertus Vereniging Vlaanderen (HVV) verzekert daarentegen dat de meeste jagers zich aan de regels houden. Wat niet wil zeggen dat er geen percelen zonder medeweten van de eigenaar in een jachtplan beland zijn want, zo legt HVV-woordvoerder Dieter De Mets uit: “Percelen waarop geen jachtrecht verleend is, moesten vroeger aangeduid worden op een kaart met een schaal van 1 op 25.000 tot 1 op 10.000. De contouren van een perceel kleiner dan één hectare zijn daarop niet zichtbaar. Het is pas sinds de invoering van het Jachtvoorwaardenbesluit én de digitale ontsluiting van de jachtplannen dat hier iets aan gedaan kan en moet worden. Vooral de oudere generatie jagers werkt vaak nog met papieren jachtplannen. Daarom vraagt het nog wat tijd.”

De Mets benadrukt dat de 231 hectare die Vogelbescherming Vlaanderen liet schrappen uit jachtplannen een verwaarloosbaar kleine oppervlakte (minder dan 1%) is in verhouding tot de totale bejaagbare oppervlakte in Vlaanderen. De natuurorganisatie geeft echter zelf aan dat de omvang van de oefening beperkt is, en het werkelijke probleem wellicht veel groter. Hubertus Vereniging Vlaanderen wil verduidelijken dat Vogelbescherming Vlaanderen geen steekproef uitvoerde, maar net die burgers heeft weten te motiveren die vermoeden dat hun perceel onterecht ingekleurd is door een jager. Dat kan de hoge foutenlast bij de gecontroleerde percelen verklaren.

Waar HVV verwijst naar de weliswaar nog prille digitale ontsluiting van de jachtplannen en de intentie om open kaart te spelen, zegt Vogelbescherming Vlaanderen op “een uiterst logge, obscure en sterk verouderde procedure” gebotst te zijn. “Anno 2017 zijn de jachtplannen nog steeds niet digitaal en voor iedereen online te raadplegen”, klinkt het in deze hoek. “Men dient zich effectief te verplaatsen naar het arrondissementscommissariaat in de provinciehoofdplaats om de jachtplannen – vaak nog op papier – in te kijken. Een fotokopie of foto maken, mag zelfs niet.” De natuurorganisatie voegt er zelf aan toe dat minister van Natuur Joke Schauvliege beterschap belooft. Tegen de zomer 2017 zouden alle jachtplannen online te consulteren moeten zijn.

De jachtplannen die reeds digitaal beschikbaar zijn, kan je terugvinden op de [website](#) van het Agentschap voor Natuur & Bos.

Beeld: Agentschap voor Natuur en Bos


VILT vzw


Bd Simon Bolivar 17
1000 Bruxelles


Contact

M • info@vilt.be


Volg ons op:

 screenreader.visit us on our facebook page: <https://www.facebook.com/vilt.nieuws/>

 screenreader.visit us on our linkedin page: <https://www.linkedin.com/company/vilt-vzw/>

 screenreader.visit us on our instagram page: <https://www.instagram.com/vilt.nieuws>

 screenreader.visit us on our x page: https://x.com/vilt_nieuws

 screenreader.visit us on our bluesky page: <https://bsky.app/profile/viltnieuws.bsky.social>

© 2026 VILT vzw, all rights reserved |

[Privacy policy](#)

[Copyright](#)

[Cookie Policy](#)

[Cookie instellingen aanpassen](#)

Webdesign by Who Owns The Zebra