

IHD-bedrijven op gemeenteniveau in kaart gebracht

nieuws

De Vereniging van Vlaamse Steden en Gemeenten (VVSG) heeft een kaart opgesteld dat een overzicht geeft van het aantal landbouwbedrijven per gemeente dat code rood of oranje kreeg in het kader van de instandhoudingsdoelstellingen (IHD) en de Programmatorische Aanpak Stikstof (PAS). In totaal zijn er 71 gemeenten waarbij één of meerdere bedrijven een rode brief hebben gekregen. In 115 gemeenten kregen landbouwers een oranje brief. Gemeenten weten niet op individueel niveau welk bedrijf welke brief heeft gekregen.

18 MAART 2015 – LAATST BIJGEWERKT OM 14 SEPTEMBER 2020 14:29

Lees meer over:

rundveehouderij

pluimveehouderij

milieu



De Vereniging van Vlaamse Steden en Gemeenten (VVSG) heeft een kaart opgesteld dat een overzicht geeft van het aantal landbouwbedrijven per gemeente dat code rood of oranje kreeg in het kader van de instandhoudingsdoelstellingen (IHD) en de Programmatorische Aanpak Stikstof (PAS). In totaal zijn er 71 gemeenten waarbij één of meerdere bedrijven een rode brief hebben gekregen. In 115 gemeenten kregen landbouwers een oranje brief. Gemeenten weten niet op individueel niveau welk bedrijf welke brief heeft gekregen.

In 71 Vlaamse gemeenten kregen één of meerdere landbouwers een rode brief. Bij 32 gemeenten gaat het om de impact van die landbouwbedrijven op actuele habitats, in de 39 andere gemeenten enkel wegens hun impact op een zoekzone. Ieper, Herselt, Ranst en Bree zijn het zwaarst getroffen. In de eerste drie gemeenten kregen telkens drie landbouwers een rode brief omwille van hun impact op actuele habitats, in Bree kregen zeven landbouwers een rode brief voor hun impact op zoekzones.

In 115 gemeenten viel geen rode maar een oranje brief in de bus van één of meerdere landbouwers. In 94 ervan gaat het om impact op actuele habitats, in 22 gevallen enkel wegens impact op een zoekzone. In 121 gemeenten kregen alle landbouwers een groene brief in de bus. Hieronder vallen bijna alle van de 71 gemeenten zonder speciale beschermingszone op hun grondgebied. Een uitzondering wordt gevormd door de gemeente Nevele, Merchtem en Koekelare waar er landbouwbedrijven zijn die een impact hebben op een speciale beschermingszone in een buurgemeente.

Bekijk hier de [kaart van VVSG](#).

Bron: VVSG






VILT vzw

Bd Simon Bolivar 17
1000 Bruxelles

Contact

M • info@vilt.be

Volg ons op:

-  screenreader.visit us on our facebook page: <https://www.facebook.com/vilt.nieuws/>
-  screenreader.visit us on our linkedin page: <https://www.linkedin.com/company/vilt-vzw/>
-  screenreader.visit us on our instagram page: <https://www.instagram.com/vilt.nieuws>
-  screenreader.visit us on our x page: https://x.com/vilt_nieuws
-  screenreader.visit us on our bluesky page: <https://bsky.app/profile/viltnieuws.bsky.social>

© 2026 VILT vzw, all rights reserved |

[Privacy policy](#)

[Copyright](#)

[Cookie Policy](#)

[Cookie instellingen aanpassen](#)

Webdesign by [Who Owns The Zebra](#)