

Captatieverbod in 10 stroomgebieden in Antwerpen

nieuws

In 10 ecologisch kwetsbare stroomgebieden binnen de provincie Antwerpen geldt vanaf vrijdag 8 mei een captatieverbod omdat het waterpeil er kritisch laag is. Er mag wel nog een beperkte hoeveelheid gecapteerd worden als drinkwater voor het eigen vee dat nog buiten staat en ook als aanmaakwater voor gewasbeschermingsmiddelen. Uit het maandelijkse rapport van de Vlaamse Milieumaatschappij (VMM) blijkt ondertussen dat de grondwaterstanden op twee derde van de locaties in Vlaanderen op een laag tot zeer laag peil staan voor de tijd van het jaar.

8 MEI 2020 – LAATST BIJGEWERKT OM 14 SEPTEMBER 2020 14:54



In 10 ecologisch kwetsbare stroomgebieden binnen de provincie Antwerpen geldt vanaf vrijdag 8 mei een captatieverbod omdat het waterpeil er kritisch laag is. Er mag wel nog een beperkte hoeveelheid gecapteerd worden als drinkwater voor het eigen vee dat nog buiten staat en ook als aanmaakwater voor gewasbeschermingsmiddelen. Uit het maandelijkse rapport van de Vlaamse Milieumaatschappij (VMM) blijkt ondertussen dat de grondwaterstanden op twee derde van de locaties in Vlaanderen op een laag tot zeer laag peil staan voor de tijd van het jaar.

De voorbije periode is er amper neerslag gevallen. April is ondertussen één van de droogste maanden ooit. Als de droogte lange tijd aanhoudt, heeft dat een negatieve impact op de waterkwaliteit waardoor de gezondheid van mens en dier in het gedrang kan komen.

Het captatieverbod in Antwerpen geldt in de stroomgebieden van de Laarse beek, Zwanebeek, Klein beek, Molenbeek, Tappelbeek, Delfte beek, Bosbeek, Rode Loop, Loeijens Neetje en het Merkske. In deze gebieden mag uit geen enkele onbevaarbare waterloop water gehaald worden. Er mag dus geen water opgepompt worden om velden en tuinen te beregenen en ook visvijvers moeten volledig afgekoppeld worden van de waterlopen. "Het verbod is nodig ter bescherming van het (grond)watersysteem en de valleigebieden die zeer gevoelig zijn voor de gevolgen van droogte. De controleurs van de provincie Antwerpen volgen het waterpeil op de voet op", klinkt het.

Het tijdelijk verbod is geldig tot het wordt opgeheven bij politiebepaling. De situatie van de waterlopen wordt systematisch opgevolgd. Omstandigheden zoals het weer kunnen ervoor zorgen dat het verbod wordt gewijzigd of ingetrokken.

De provincie Antwerpen hanteert een gedifferentieerde aanpak bij het beheersen van de droogteproblematiek van de waterlopen. Dat betekent dat er enkel een verbod wordt ingesteld op de waterlopen waar het waterpeil onvoldoende is om een goede ecologische toestand te garanderen. Hierdoor kan tijdig worden ingegrepen voor waterlopen waar de nood hoog is en wordt een algemeen captatieverbod voor heel de provincie Antwerpen vermeden. De actuele stand van zaken kan je via de interactieve kaart van provincie Antwerpen opvolgen.

Lage tot zeer lage grondwaterstanden in Vlaanderen

De grondwaterstanden staan op 64 procent van de locaties in Vlaanderen op een laag tot zeer laag peil voor de tijd van het jaar, zo blijkt uit het maandelijkse rapport van de Vlaamse Milieumaatschappij (VMM). De situatie is nu vergelijkbaar met de toestand van mei vorig jaar, toen er op 68 procent van de meetplaatsen een lage tot zeer lage waterstand was.

"Dat is niet goed, we hebben de achterstand door de droogte van vorig jaar niet kunnen wegwerken", zegt Katrien Smet, woordvoester van de VMM. Bovendien regent het normaal meer in de winter dan in de zomer, al blijft het afwachten of we opnieuw een droge en hete zomer beleven zoals in 2019.

VMM houdt ook de debieten bij van de onbevaarbare rivieren en die variëren van lager dan normaal tot zeer laag voor de tijd van het jaar. Dat laatste is vooral het geval in het zuidoosten van Vlaanderen en in het uiterste westen.

Boosdoener is de uitzonderlijk droge maand april, die ook warmer was dan normaal. "Ondanks de regenval aan het einde van de maand, zijn de waterstanden op 93 procent van de meetplaatsen gezakt", zegt Smet.

De VMM herhaalt haar advies om spaarzaam om te springen met drinkwater, ook al heeft de overheid nog geen bijzondere maatregelen opgelegd aan particulieren. "Maar er heerst wel verhoogde waakzaamheid bij heel wat waterbeheerders", zegt de woordvoester.

In Wallonië lijkt de toestand beter dan in Vlaanderen, want het grondwater staat er op dit moment hoger dan de voorbije jaren, luidt het bij het regionale crisiscentrum. Ook hier is echter waakzaamheid geboden. "De toestand is momenteel goed en onder controle, maar dat kan verslechteren als het de volgende weken droog blijft", klinkt het vrijdag.

Het grondwater zakt altijd rond deze tijd van het jaar, maar op sommige plaatsen in Wallonië gaat dat nu bijzonder snel. En ook het debiet in de waterlopen gaat naar beneden maar er kan nog overal gevaren worden.

Bron: Belga / Eigen verslaggeving


VILT vzw


Bd Simon Bolivar 17
1000 Bruxelles

Contact

M • info@vilt.be


Volg ons op:

 screenreader.visit us on our facebook page: <https://www.facebook.com/vilt.nieuws/>

 screenreader.visit us on our linkedin page: <https://www.linkedin.com/company/vilt-vzw/>

 screenreader.visit us on our instagram page: <https://www.instagram.com/vilt.nieuws>

 screenreader.visit us on our x page: https://x.com/vilt_nieuws

 screenreader.visit us on our bluesky page: <https://bsky.app/profile/viltnieuws.bsky.social>

© 2026 VILT vzw, all rights reserved |

[Privacy policy](#)

[Copyright](#)

[Cookie Policy](#)

[Cookie instellingen aanpassen](#)

Webdesign by Who Owns The Zebra