

Alle jachtplannen digitaal beschikbaar op geopunt.be

nieuws

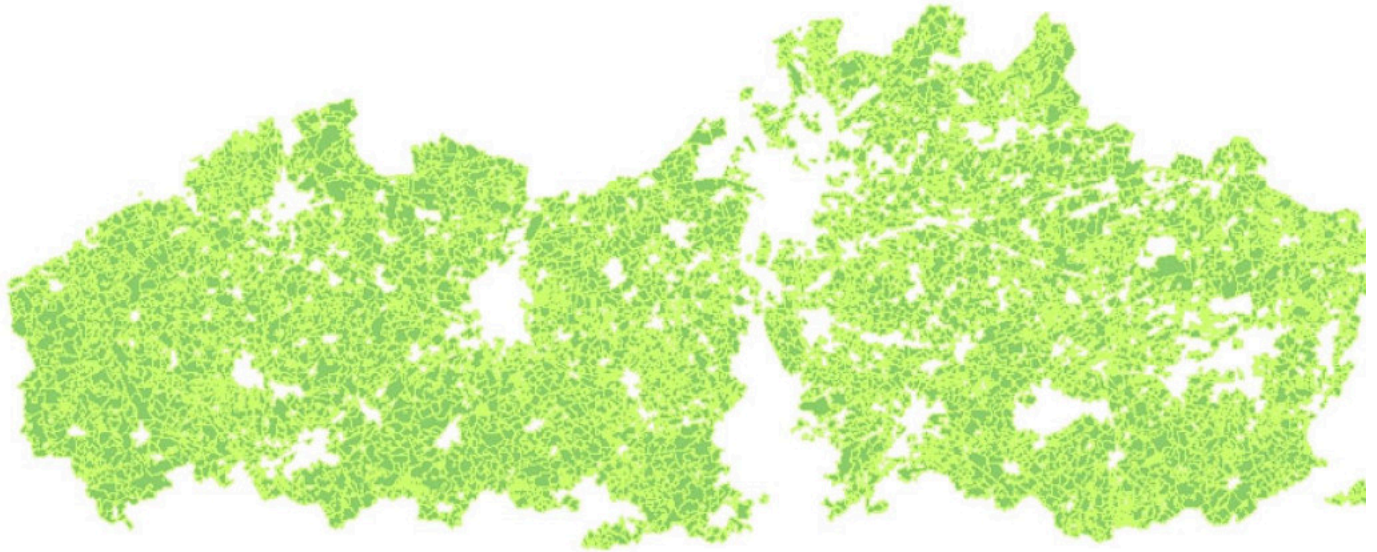
De privé-eigendom van heel wat burgers staat zonder hun medeweten ingetekend op een jachtplan. Vogelbescherming Vlaanderen vindt dat niet kunnen en voert daarom al twee jaar campagne. Vlaams minister van Natuur en Omgeving Joke Schauvliege verklaarde dit voorjaar dat ze op de hoogte is van het probleem, en dat ze er tegen de zomer wat aan zou doen. Vogelbescherming Vlaanderen is tevreden dat ze die belofte waarmaakt want alle jachtplannen zijn voortaan digitaal raadpleegbaar via Geopunt.be. De natuurorganisatie vindt het wel storend dat een burger zelf initiatief moet nemen om zijn onterecht opgenomen eigendom uit een jachtplan te laten schrappen.

🕒 20 JULI 2017 – LAATST BIJGEWERKT OM 14 SEPTEMBER 2020 14:41

Lees meer over:

[natuur](#)

[platteland](#)



De privé-eigendom van heel wat burgers staat zonder hun medeweten ingetekend op een jachtplan. Vogelbescherming Vlaanderen vindt dat niet kunnen en voert daarom al twee jaar campagne. Vlaams minister van Natuur en Omgeving Joke Schauvliege verklaarde dit voorjaar dat ze op de hoogte is van het probleem, en dat ze er tegen de zomer wat aan zou doen. Vogelbescherming Vlaanderen is tevreden dat ze die belofte waarmaakt want alle jachtplannen zijn voortaan digitaal raadpleegbaar via Geopunt.be. De natuurorganisatie vindt het wel storend dat een burger zelf initiatief moet nemen om zijn onterecht opgenomen eigendom uit een jachtplan te laten schrappen.

Op de website [Geopunt.be](https://geopunt.be), waar je onder meer het gewestplan, de overstromingsgevoelige percelen en tal van andere kaarten terugvindt, kan je voortaan ook zien welke percelen jagers intekenden als hun jachtterrein. Het keuzemenu brengt de bezoeker via 'kaarten en plaatsen en vervolgens 'natuur en milieu' bij 'jacht' en uiteindelijk bij 'jachtterreinen'. De kaart biedt een overzicht van de jachtterreinen die opgenomen zijn op goedgekeurde jachtplannen. Een jachtterrein is een aaneengesloten terrein, dat uit één of meer percelen bestaat waarop eenzelfde jachtrechthouder of een groep van jachtrechthouders het jachtrecht heeft. Een voorstel van jachtplan moet jaarlijks voor 1 april door een jager of de wildbeheereenheid worden ingediend bij de arrondissementscommissaris van de provincie waarin het jachtterrein of het grootste gedeelte ervan ligt. De commissaris keurt het jachtplan goed, nadat hij eventueel aanpassingen aanbracht. Wie de kaarten wou raadplegen, moest zich in het verleden tot het provinciale arrondissementscommissariaat richten. Vanuit het beleid werd al langer ingezet op de digitalisering van de jachtplannen, maar het Agentschap voor Natuur en Bos kon ze **niet allemaal online** aanbieden. Bovendien bevatten de plannen fouten want straten en tuinen kunnen niet tot een jachtterrein behoren.

Vlaams minister van Natuur en Omgeving Joke Schauvliege beloofde beterschap tegen de zomer, en nu is het zover. De digitalisering van de jachtplannen is afgerond. Vogelbescherming Vlaanderen is daar blij mee want nu wordt het voor burgers eenvoudiger duidelijk of hun perceel al dan niet ingekleurd staat als jachtterrein. De natuurorganisatie lanceerde twee jaar geleden de bewustmakingscampagne 'Schiet in Actie (voor correcte en transparante jachtplannen)', met de bedoeling fraude met jachtplannen aan het licht te brengen en de plannen uit de obscuriteit te halen. Online beschikbaar zijn de jachtplannen 2016-2017 en nog niet de recent goedgekeurde plannen 2017-2018.

Vogelbescherming Vlaanderen hoopt dat veel burgers spontaan de jachtplannen controleren. De vereniging vraagt de bevoegde administratie om aan het Geoloket een functie toe te voegen die burgers toelaat om hun eigendom via de kaart uit te kleuren. In afwachting daarvan kan een burger beroep doen op Vogelbescherming Vlaanderen, via www.schietinactie.be, om zijn grond opnieuw jachtvrij te maken.

Hubertus Vereniging Vlaanderen geeft tegengas: "Het verlenen van jachtrecht heeft voor een eigenaar meer voordelen dan men denkt", zo benadrukken de jagers, en ze sommen op: "Een lokaal stuk wildgebraad, duurzaam faunabeheer, het reduceren van wildschade, bestrijding van de vos die kippen rooft, verwijderen van exoten uit de natuur, enz." HVV stelt de jachtplannen ook beschikbaar via de [eigen website](#). Het kenniscentrum binnen de jagersvereniging werkte mee aan de uitbouw van een digitaal bestand waarin alle jachtrevieren van Vlaanderen staan opgenomen. Dit project is inmiddels voor 99,9 procent volbracht. Volgens HVV vragen landbouwers, landeigenaars, politie en andere geïnteresseerden steeds vaker naar details uit deze jachtplannen.

Bron: eigen verslaggeving / Vogelbescherming Vlaanderen

Beeld: www.geopunt.be

VILT vzw


Bd Simon Bolivar 17
1000 Bruxelles


Contact


M • info@vilt.be

Volg ons op:

 screenreader.visit us on our facebook page: <https://www.facebook.com/vilt.nieuws/>

 screenreader.visit us on our linkedin page: <https://www.linkedin.com/company/vilt-vzw/>

 screenreader.visit us on our instagram page: <https://www.instagram.com/vilt.nieuws>

 screenreader.visit us on our x page: https://x.com/vilt_nieuws

 screenreader.visit us on our bluesky page: <https://bsky.app/profile/viltnieuws.bsky.social>

© 2026 VILT vzw, all rights reserved |

[Privacy policy](#)

[Copyright](#)

[Cookie Policy](#)

[Cookie instellingen aanpassen](#)

Webdesign by Who Owns The Zebra